

PLAN D'AMENAGEMENT GENERAL COMMUNE DE HESPERANGE

Liste des Immeubles et Objets bénéficiant d'une protection nationale et communale

VERSION COORDONNEE DU 14 OCTOBRE 2020 – INDICE B



MODIFICATIONS			
INDICE	NOM	DATE	DESCRIPTION DES MODIFICATIONS
e			
d			
c			
b	mk	14.10.2020	MODIFICATION SELON DECISION MINISTERIELLE (REF.: 24C/018/2019 DU 15.09.2020),
a	bka	04.11.2019	MODIFICATION SELON RECLAMATIONS ET AVIS CA (REF.: 24C/018/2019 DU 21.08.2019), AVIS MECDD (REF.: 80763 DU 08.07.2019) ET AVIS CE (REF.: 18554/24C DU 15.10.2019)

Sommaire

1.	Veranlassung und Planungserfordernis	1
2.	Localité Alzingen	4
3.	Localité Fentange	9
4.	Localité Hesperange	15
5.	Localité Howald	35
6.	Localité Itzig	61
7.	Localité Itzig	62
8.	Lieu-dit Sandweiler-Gare	79

1. Veranlassung und Planungserfordernis

Nationaler Denkmalschutz

Der *Service des sites et monuments nationaux* (SSMN) ist die staatliche Denkmalschutzbehörde, deren Hauptaufgabe im Erhalt, im Schutz und in der Aufwertung des nationalen architektonischen Kulturerbes liegt. Sie ist zuständig für die Identifizierung und Bewertung nationaler Kulturgüter sowie deren Klassifizierung als « *immeubles et objets classés monuments nationaux* » oder als « *immeubles et objets inscrits à l'inventaire supplémentaire* ». Das architektonische und kulturelle Erbe auf nationaler Ebene umfasst den ländlichen und städtischen Raum, Feudalbauten und Befestigungsanlagen, sowie religiöse, landschaftliche und industrielle Denkmäler.

Der SSMN verwaltet die Prozedur zum nationalen Rechtsschutz der schützenswerten Kulturgüter und begleitet die Eigentümer während des Verfahrens. Diese Leistung dient zum einen als beratende Unterstützung für die Eigentümer und zum anderen wird der fachmäßige und qualifizierte Umgang mit dem sensiblen Erbe gesichert.

Für eine kohärente Herangehensweise hat der *Service des sites et monuments nationaux* eine Liste mit 16 Kriterien für die nationale Unterschutzstellung aufgestellt. Im Sinne einer harmonischen und nachhaltigen Entwicklung kann die bebaute und unbebaute Umwelt als schützenswert definiert werden wenn diese einem oder mehreren Kriterien entspricht.

Im Folgenden werden die 16 Kriterien aufgelistet.

zeitliche Kriterien

1. *Authenticité*
2. *Architecture et histoire de l'art*
3. *Rareté*
4. *Genre*
5. *Période de construction*
6. *Histoire, technique et industrielle*
7. *Lieu de mémoire ou objet représentatif de l'histoire politique*
8. *Histoire sociale*
9. *Histoire militaire*
10. *Oeuvre d'architecte*

räumliche Kriterien

11. *Typicité du lieu ou du paysage*
12. *Histoire locale et histoire du pays d'origine*

räumlich-zeitliche Kriterien

13. *Histoire de la cité*
14. *Type de bâti*
15. *Petit patrimoine*
16. *Evolution et développement du bâti*

Der nationale Denkmalschutz wird in der « liste des immeubles et objets bénéficiant d'une protection nationale » vom SSMN stetig aktualisiert und veröffentlicht. Die Festsetzungen des nationalen Denkmalschutzes sind auf kommunaler Ebene nachrichtlich zu übernehmen.

Kommunaler Denkmalschutz

Nach Art. 2(e) des Kommunalplanungs- und Stadtentwicklungsgesetze (« *loi modifiée du 19 juillet 2004 concernant l'aménagement communal et le développement urbain* ») ist jede Gemeinde verpflichtet, im Rahmen der Gemeindeentwicklung ihr kulturelles Erbe zu respektieren und ihre natürliche Umwelt sowie das Landschaftsbild zu schützen. So wird im Rahmen der *étude préparatoire* ein Inventar der geschützten und schützenswerten Gebäude und zusammenhängender Baustrukturen sowie ein Konzept zu deren Aufwertung und Schutz gefordert (Art. 3 und Art. 4 des *règlement grand-ducal du 8 mars 2017 concernant le contenu de l'étude préparatoire d'un projet d'aménagement général*). Des Weiteren ist die Ausweisung von kommunalen Schutzzonen und einzelner schützenswerter Elemente im plan d'aménagement général vorgesehen (Art. 32 des *règlement grand-ducal du 8 mars 2017 concernant le contenu du plan d'aménagement général*). Ziel ist es, einen kohärenten und konsequenten kommunalen Denkmalschutz für das gesamte Großherzogtum zu erlangen. Doch nicht die gesetzlichen und planungsrechtlichen Anforderungen alleine sind Anlass für die Unterschätzung von gebauten und natürlichen Kulturgütern. Der bisherige Denkmalschutz der Gemeinde Hesperange basierte lediglich auf dem Schutz auf nationaler Ebene und ist für eine gewissenhafte und ganzheitliche Betrachtung nicht ausreichend. Im Sinne einer harmonischen und nachhaltigen Entwicklung verfolgt die Gemeinde Hesperange eine angemessene ortsverträgliche Entwicklung und den Erhalt des identitätsstiftenden Charakters der einzelnen Ortschaften. Gemeinsam mit dem SSMN erfüllt die Gemeinde ihre Aufgabe, die gebauten und natürlichen Schutzgüter auf kommunaler Ebene zu identifizieren und zu schützen.

Methode

In mehreren Ortsbegehungen seit 2011 hat die Gemeinde Hesperange gemeinsam mit dem Planungsbüro Dewey Muller und dem *service des sites et monuments nationaux* kommunal schützenswerte Bauten und bauliche Anlagen im Gemeindegebiet Hesperange erfasst. Im Rahmen der ausführlichen Analyse der örtlichen Situation in Teil 1 - Kapitel 5 Siedlungsstruktur (*étude préparatoire, section 01 - chapitre 5 - structure urbaine*) wurde diese Bestandsaufnahme dokumentiert.

Im Hinblick auf die Festsetzung des kommunalen Denkmalschutzes im PAG wurde diese Bestandskartierung in Abstimmung mit dem SSMN nochmals grundlegend aktualisiert, bewertet und evaluiert. Als Leitlinien dienten die vom SSMN auf Landesebene für den Denkmalschutz definierten Bewertungskriterien sowie entwicklungsstrategische Überlegungen der Gemeinde.

Auf dieser Grundlage werden mit der Neuaufstellung des PAG entsprechende « *Secteurs et éléments protégés d'intérêt communal* » gemäß Art. 32 des *règlement grand-ducal du 8 mars 2017 concernant le contenu du plan d'aménagement général* im graphischen Teil bestimmt (*partie graphique du PAG*) sowie darüber hinaus – in vier Kategorien eingeteilt – folgende Festsetzungen gemäß *legende-type du plan d'aménagement général* im graphischen Teil des PAG getroffen:

- « **construction à conserver** » – Gebäude, das unter kommunalen Schutz gestellt ist,
- « **alignement d'une construction existante à préserver** » – Flucht eines Gebäudes, welche bei Abriss und Neubau des Gebäudes zwingend wieder hergestellt werden muss – (auch wenn das Bestandsgebäude aufgrund seiner starken Überformung an sich nicht schützenswert ist, soll im Hinblick auf den Schutz der räumlichen Situation – Straßenflucht, besonders Raumgefüge – die bestehende Begrenzung der Bebauung bei einem Neubau beibehalten werden),


« **gabarit d'une construction existante à préserver** » – Gebäudevolumen, welches bei Abriss und Neubau des Gebäudes zwingend wieder hergestellt werden muss – (auch wenn das Bestandsgebäude aufgrund seiner starken Überformung an sich nicht schützenswert ist, soll im Hinblick auf den Schutz der räumlichen Situation das Volumen bei einem Neubau beibehalten werden),

« **petit patrimoine à conserver** » - kleines Denkmal/Objekt, das unter kommunalen Schutz gestellt ist.

1

Legende plan d'aménagement général – partie graphique

Protection des sites et monuments nationaux

 Immeubles et objets classés monuments nationaux ou inscrits à l'inventaire supplémentaire

Secteurs et éléments protégés d'intérêt communal

 « construction à conserver »

 « petit patrimoine à conserver »

 « alignement d'une construction existante à préserver »

 « gabarit d'une construction existante à préserver »

Grundlagen

Im schriftlichen Teil des PAG (*partie écrite du PAG*) werden entsprechende Festsetzungen hierzu getroffen. Des Weiteren werden im PAP « quartier existant » gesonderte Reglementierungen vorgenommen.

Die Daten zur Aufstellung der vorliegenden Liste zum nationalen und kommunalen Denkmalschutz stammen aus unterschiedlichen Quellen und Jahren. Deshalb haben nicht alle Daten dieselbe Aktualität.

- Der Nationale Denkmalschutz ist aus der « *Liste des immeubles et objets bénéficiant d'une protection nationale* » vom 16. Januar 2019 nachrichtlich übernommen.
- Die Informationen zur Verortung (Parzellennummer, Adresse und Bezeichnung) stammen aus dem Katasterplan (PCN 2018), den Orthophotos 2013 und Angaben der Gemeinde Hesperange
- Bei den Abbildungen handelt es sich um Aufnahmen von Dewey Muller, die größtenteils aus einer neueren Ortsbegehung von 2018 stammen.

Im Falle eines Rückgriffs auf Daten sind diese mit der jeweiligen Quelle oder mit geoportail.lu bzw. der Gemeinde abzugleichen.

2. Localité Alzingen

LOCALITE			NATIONAL	COMMUNAL			
Illustration	N°	lieu dit N° cadastral	monument national inventaire supplémentaire	construction ¹	gabarit ²	alignement ³	p.patrimoine ⁴
ROUTE DE THIONVILLE							
		église d'Alzingen 3/4737		x			
		chapelle 3/4739					x
	471	croix de chemin 37/3282					x
	477	857/4063		x	x		
RUE DE HESPERANGE							
	2	101/4059		x	x		
RUE DE L'EGLISE							
	2	14/3873		x			
	10	74/0		x			

AL

- 1 construction à conserver;
 2 gabarit d'une construction existante à préserver;
 3 alignement d'une construction existante à préserver;
 4 petit patrimoine à conserver;

LOCALITE			NATIONAL	COMMUNAL			
Illustration	N°	lieu dit N° cadastral	monument national inventaire supplémentaire	construction ¹	gabarit ²	alignement ³	p.patrimoine ⁴
	12	76/3313			x		
RUE DE SYREN							
	1	133/4636		x			
	2	1/1630		x	x		
	9	118/4211		x	x		
	11	87/3828		x	x		
	16	68/0		x			
	17	838/586		x			

AL

1 construction à conserver;
 2 gabarit d'une construction existante à préserver;
 3 alignement d'une construction existante à préserver;
 4 petit patrimoine à conserver;

LOCALITE			NATIONAL	COMMUNAL			
Illustration	N°	lieu dit N° cadastral	monument national inventaire supplémentaire	construction ¹	gabarit ²	alignement ³	p.patrimoine ⁴
	18	61/4164		x	x		
	19	841/2557		x			
	21	54/3178		x			
	24	21/4032		x			
	25	52/4585			x		
	27	50/3101			x		
	28	39/4002			x		
	31	45/4747		x			

- 1 construction à conserver;
 2 gabarit d'une construction existante à préserver;
 3 alignement d'une construction existante à préserver;
 4 petit patrimoine à conserver;

AL

LOCALITE			NATIONAL	COMMUNAL			
Illustration	N°	lieu dit N° cadastral	monument national inventaire supplémentaire	construction ¹	gabarit ²	alignement ³	p.patrimoine ⁴
	32	847/3295		x			
	34	847/2552		x			
RUE JEAN STEICHEN							
	7	17/4502		x			
	9	20/4545			x		
	11	21/4031		x			
RUE PIERRE STEIN							
	7	99/4260		x			
	9	401/0		x			

AL

1 construction à conserver;
 2 gabarit d'une construction existante à préserver;
 3 alignement d'une construction existante à préserver;
 4 petit patrimoine à conserver;

LOCALITE			NATIONAL	COMMUNAL			
Illustration	N°	lieu dit N° cadastral	monument national inventaire supplémentaire	construction ¹	gabarit ²	alignement ³	p.patrimoine ⁴
	11	411/4236		x			
	13	411/4492		x			
	15	410/3092		x			
	19	409/4543			x		
	28	843/3837		x			

AL

- 1 construction à conserver;
- 2 gabarit d'une construction existante à préserver;
- 3 alignement d'une construction existante à préserver;
- 4 petit patrimoine à conserver;

3. Localité Fentange

LOCALITE			NATIONAL	COMMUNAL			
Illustration	N°	lieu dit N° cadastral	monument national inventaire supplémentaire	construction ¹	gabarit ²	alignement ³	p.patrimoine ⁴
RUE ARMAND RAUSCH							
	1	868/3070		x			
	3	868/2491			x		
	4	64/2845			x		
	8	62/2617		x			
	8A	62/2616			x		
	20	125/2430			x		
RUE DE BETTEMBOURG							
	42, 44	405/2820		x			


FT

1 construction à conserver;
 2 gabarit d'une construction existante à préserver;
 3 alignement d'une construction existante à préserver;
 4 petit patrimoine à conserver;

LOCALITE			NATIONAL	COMMUNAL			
Illustration	N°	lieu dit N° cadastral	monument national inventaire supplémentaire	construction ¹	gabarit ²	alignement ³	p.patrimoine ⁴
	48	406/2427		x	x		
	52	304/2403		x			
	80	217/3103		x	x		
	87	31/3202		x	x		
		église de Fentange 33/3220		x			
	90	5/2670		x			
	93	40/3107		x	x		
	95	37/3187		x			

FT

- 1 construction à conserver;
- 2 gabarit d'une construction existante à préserver;
- 3 alignement d'une construction existante à préserver;
- 4 petit patrimoine à conserver;

LOCALITE			NATIONAL	COMMUNAL			
Illustration	N°	lieu dit N° cadastral	monument national inventaire supplémentaire	construction ¹	gabarit ²	alignement ³	p.patrimoine ⁴
	96	«Dennemeyer» 77/3173	monument national <i>arrêté du Conseil de Gouvernement du 21 juin 2017</i>				
	99	45/2047		x			
	105	49/2479		x			
	106	67/2602		x			
		chapelle 62/2876					x
	107	49/2360			x		
	109	49/2596		x			
	111	52/2597		x	x		

FT

1 construction à conserver;
 2 gabarit d'une construction existante à préserver;
 3 alignement d'une construction existante à préserver;
 4 petit patrimoine à conserver;

LOCALITE			NATIONAL	COMMUNAL			
Illustration	N°	lieu dit N° cadastral	monument national inventaire supplémentaire	construction ¹	gabarit ²	alignement ³	p.patrimoine ⁴
	114	855/2848		x			
	116	853/2525			x		
	118	852/2505		x			
		croix de chemin 55/2588					x
	119	55/2588, 55/2589 55/2443 <i>nach Liste des SSMN vom 16. Januar 2019</i>	inventaire supplémentaire <i>arrêté ministériel du 26 juillet 1990</i>				
	125	872/2835, 872/2836, 874/0	monument national <i>arrêté du Conseil de Gouvernement du 27 juin 2008</i>				
RUE DE KOCKELSCHEUER							
	3	393/2423				x	
	5	393/2422				x	

- 1 construction à conserver;
 2 gabarit d'une construction existante à préserver;
 3 alignement d'une construction existante à préserver;
 4 petit patrimoine à conserver;

FT

LOCALITE			NATIONAL	COMMUNAL			
Illustration	N°	lieu dit N° cadastral	monument national inventaire supplémentaire	construction ¹	gabarit ²	alignement ³	p.patrimoine ⁴
	6	550/1734		x			
	7	392/3032				x	
	8	550/1735		x			
	9	389/3194				x	
	11	389/3213				x	
	13	384/2418				x	
	15	384/2417				x	
	17	384/2486				x	

FT

1 construction à conserver;
 2 gabarit d'une construction existante à préserver;
 3 alignement d'une construction existante à préserver;
 4 petit patrimoine à conserver;

LOCALITE			NATIONAL	COMMUNAL			
Illustration	N°	lieu dit N° cadastral	monument national inventaire supplémentaire	construction ¹	gabarit ²	alignement ³	p.patrimoine ⁴
	17A	384/2415				x	
RUE NICOLAS MERSCH							
		croix de chemin					x

FT

- 1 construction à conserver;
- 2 gabarit d'une construction existante à préserver;
- 3 alignement d'une construction existante à préserver;
- 4 petit patrimoine à conserver;

4. Localité Hesperange

LOCALITE			NATIONAL	COMMUNAL			
Illustration	N°	lieu dit N° cadastral	monument national inventaire supplémentaire	construction ¹	gabarit ²	alignement ³	p.patrimoine ⁴
MONTEE DU CHÂTEAU							
	1	«ruines du château» 225/4367, 228/6047 225/4367, 228 nach Liste des SSMN vom 16. Januar 2019	inventaire supplémentaire <i>décision ministérielle du 22 mai 1984</i>				
	2	204/0		x			
	3	«ruines du château» 227, 227/2, 24/4366, 224/6085 227, 227/2, 224/4365, 224/4366 nach Liste des SSMN vom 16. Januar 2019	inventaire supplémentaire <i>décision ministérielle du 22 mai 1984</i>				
	4	204/5512		x			
	5	«ruines du château» 224/4364, 224/6084 224/4364, 224/4365 nach Liste des SSMN vom 16. Januar 2019	inventaire supplémentaire <i>décision ministérielle du 22 mai 1984</i>				
	6	205/5592		x			
	7	«ruines du château» 223/4363	inventaire supplémentaire <i>décision ministérielle du 22 mai 1984</i>				
	8	206/5640			x		

HS

- 1 construction à conserver;
 2 gabarit d'une construction existante à préserver;
 3 alignement d'une construction existante à préserver;
 4 petit patrimoine à conserver;

LOCALITE			NATIONAL	COMMUNAL			
Illustration	N°	lieu dit N° cadastral	monument national inventaire supplémentaire	construction ¹	gabarit ²	alignement ³	p.patrimoine ⁴
	9	«ruines du château» 222/870	inventaire supplémentaire <i>décision ministérielle du 22 mai 1984</i>				
	10	206/5513		x			
	11	«ruines du château» 220/524	inventaire supplémentaire <i>décision ministérielle du 22 mai 1984</i>				
	12	208/5535		x			
	13	«ruines du château» 219/2467, 219/2468	inventaire supplémentaire <i>décision ministérielle du 22 mai 1984</i>				
	14	«ruines du château» 211/5443, 210/5641 <i>209, 210, 210/4360, 211/4361 nach Liste des SSMN vom 16. Januar 2019</i>	inventaire supplémentaire <i>décision ministérielle du 22 mai 1984</i>				
	15	«ruines du château» 218/1494	inventaire supplémentaire <i>décision ministérielle du 22 mai 1984</i>				
	16	215/6241		x			

HS

- 1 construction à conserver;
- 2 gabarit d'une construction existante à préserver;
- 3 alignement d'une construction existante à préserver;
- 4 petit patrimoine à conserver;

LOCALITE			NATIONAL	COMMUNAL			
Illustration	N°	lieu dit N° cadastral	monument national inventaire supplémentaire	construction ¹	gabarit ²	alignement ³	p.patrimoine ⁴
	18	217/4362		x			
	20	216/1782		x			
	22	305/5477			x		
	22A	305/5098				x	
	24	305/5099			x		
	24A	305/5957				x	
	26	305/5955, 305/5956				x	
ROUTE DE THIONVILLE							
	281	18/6077		x			








HS

1 construction à conserver;
 2 gabarit d'une construction existante à préserver;
 3 alignement d'une construction existante à préserver;
 4 petit patrimoine à conserver;

LOCALITE			NATIONAL	COMMUNAL			
Illustration	N°	lieu dit N° cadastral	monument national inventaire supplémentaire	construction ¹	gabarit ²	alignement ³	p.patrimoine ⁴
	293	26/2936		x			
	313	36/1708		x			
	321	39/2126		x			
	329	38/2582		x			
	331	39/4093		x			
	334	47/5633				x	
	336	47/5785				x	
	338	47/5784				x	




HS

- 1 construction à conserver;
- 2 gabarit d'une construction existante à préserver;
- 3 alignement d'une construction existante à préserver;
- 4 petit patrimoine à conserver;

LOCALITE			NATIONAL	COMMUNAL			
Illustration	N°	lieu dit N° cadastral	monument national inventaire supplémentaire	construction ¹	gabarit ²	alignement ³	p.patrimoine ⁴
	339	67/3695				x	
	340	48/3438				x	
	341	67/3696				x	
	342	48/525				x	
	343	67/2507		x			
	348	49/1324				x	
	351	68/3131			x		
	350	49/5049				x	

HS

1 construction à conserver;
 2 gabarit d'une construction existante à préserver;
 3 alignement d'une construction existante à préserver;
 4 petit patrimoine à conserver;

LOCALITE			NATIONAL	COMMUNAL			
Illustration	N°	lieu dit N° cadastral	monument national inventaire supplémentaire	construction ¹	gabarit ²	alignement ³	p.patrimoine ⁴
	350B	49/5050				X	
	352	50/2127				X	
	354	50/5128				X	
	355	72/3545				X	
	356	51/6441				X	
	356A	51/4752				X	
	357	72/3546				X	
	358	53/3279				X	









HS

- 1 construction à conserver;
- 2 gabarit d'une construction existante à préserver;
- 3 alignement d'une construction existante à préserver;
- 4 petit patrimoine à conserver;

LOCALITE			NATIONAL	COMMUNAL			
Illustration	N°	lieu dit N° cadastral	monument national inventaire supplémentaire	construction ¹	gabarit ²	alignement ³	p.patrimoine ⁴
	360	53/3280				X	
	362	53/6102				X	
	364	55/6264				X	
	366	55/6107				X	
	368	56/6465, 56/6466				X	
		«église paroissiale» 80/6513, 80/6514, 80/6515	monument national <i>arrêté du Conseil de Gouvernement du 21 juin 2017</i>	X			
		Denkmal 83/3165					X
	370	56/2427		X			

HS

1 construction à conserver;
 2 gabarit d'une construction existante à préserver;
 3 alignement d'une construction existante à préserver;
 4 petit patrimoine à conserver;

LOCALITE			NATIONAL	COMMUNAL			
Illustration	N°	lieu dit N° cadastral	monument national inventaire supplémentaire	construction ¹	gabarit ²	alignement ³	p.patrimoine ⁴
	371	87/6303 87/5398 <i>nach Liste des SSMN vom 16. Januar 2019</i>	monument national <i>arrêté du Conseil de Gouvernement du 26 septembre 2008</i>				
	373	101/671		x			
	375	102/1002		x			
	381	106/3059			x		
	383	107/3060		x			
	388, 390	199/6040		x			
	389	110/2530			x		
	392	197/2357				x	

HS

- 1 construction à conserver;
- 2 gabarit d'une construction existante à préserver;
- 3 alignement d'une construction existante à préserver;
- 4 petit patrimoine à conserver;

LOCALITE			NATIONAL	COMMUNAL			
Illustration	N°	lieu dit N° cadastral	monument national inventaire supplémentaire	construction ¹	gabarit ²	alignement ³	p.patrimoine ⁴
	393	110/4877			x		
	394	197/764				x	
	395	145/4753		x			
	398	196/2747			x		
	400	196/2748			x		
	402	196/1120				x	
	402a	195/3518				x	
	404	195/5096				x	

HS

1 construction à conserver;
 2 gabarit d'une construction existante à préserver;
 3 alignement d'une construction existante à préserver;
 4 petit patrimoine à conserver;

LOCALITE			NATIONAL	COMMUNAL			
Illustration	N°	lieu dit N° cadastral	monument national inventaire supplémentaire	construction ¹	gabarit ²	alignement ³	p.patrimoine ⁴
	406	191/384		x			
	414	«ruines du château» 184/1549	inventaire supplémentaire <i>décision ministérielle du 22 mai 1984</i>				
	416	«ruines du château» 183/1817	inventaire supplémentaire <i>décision ministérielle du 22 mai 1984</i>				
	424	178/1945		x			
	426	178/1263		x			
	428	240/2511		x			
	430	240/2510		x			
	432	362/6300		x			









HS

- 1 construction à conserver;
- 2 gabarit d'une construction existante à préserver;
- 3 alignement d'une construction existante à préserver;
- 4 petit patrimoine à conserver;

LOCALITE			NATIONAL	COMMUNAL			
Illustration	N°	lieu dit N° cadastral	monument national inventaire supplémentaire	construction ¹	gabarit ²	alignement ³	p.patrimoine ⁴
	434	387/6287		x			
		Monument					x
RUE D'ITZIG							
	6	140/4902		x			
	8	140/4901		x			
	10	139/6539		x			
	12	134/4897				x	
	14	134/4896				x	
	16	133/4895				x	

HS

1 construction à conserver;
 2 gabarit d'une construction existante à préserver;
 3 alignement d'une construction existante à préserver;
 4 petit patrimoine à conserver;

LOCALITE			NATIONAL	COMMUNAL			
Illustration	N°	lieu dit N° cadastral	monument national inventaire supplémentaire	construction ¹	gabarit ²	alignement ³	p.patrimoine ⁴
	17	121/5588				x	
	17A	121/5589				x	
	18	133/6421				x	
	19	123/4887				x	
	21	124/4887				x	
	23	125/4889				x	
	25A	126/4890				x	
	25	126/4890				x	









HS

- 1 construction à conserver;
- 2 gabarit d'une construction existante à préserver;
- 3 alignement d'une construction existante à préserver;
- 4 petit patrimoine à conserver;

LOCALITE			NATIONAL	COMMUNAL			
Illustration	N°	lieu dit N° cadastral	monument national inventaire supplémentaire	construction ¹	gabarit ²	alignement ³	p. patrimoine ⁴
	26	419/5058		x			
	27	420/5447				x	
	28	419/2329		x			
	29	420/5448				x	
	32	424/2784		x			
RUE DE BETTEMBOURG							
	1	240/4368		x			
	7B	249/6424		x			
	10	236/5911		x			









HS

1 construction à conserver;
 2 gabarit d'une construction existante à préserver;
 3 alignement d'une construction existante à préserver;
 4 petit patrimoine à conserver;

LOCALITE			NATIONAL	COMMUNAL			
Illustration	N°	lieu dit N° cadastral	monument national inventaire supplémentaire	construction ¹	gabarit ²	alignement ³	p.patrimoine ⁴
	11	257/6446		x			
	11	chapelle 257/6446					x
	12	251/5656		x			
	19	294/5607		x			
	20	305/5928		x			
	25	326/4683			x		
	25A	326/4684			x		
	27	326/4685			x		

HS

- 1 construction à conserver;
- 2 gabarit d'une construction existante à préserver;
- 3 alignement d'une construction existante à préserver;
- 4 petit patrimoine à conserver;

LOCALITE			NATIONAL	COMMUNAL			
Illustration	N°	lieu dit N° cadastral	monument national inventaire supplémentaire	construction ¹	gabarit ²	alignement ³	p.patrimoine ⁴
	28	309/5942		x			
	29	326/2899			x		
	30	318/5107				x	
	31	327/2900			x		
	32	318/5399				x	
	33	327/2901			x		
	34	318/1480				x	
	38	319/5108		x			


HS

1 construction à conserver;
 2 gabarit d'une construction existante à préserver;
 3 alignement d'une construction existante à préserver;
 4 petit patrimoine à conserver;

LOCALITE			NATIONAL	COMMUNAL			
Illustration	N°	lieu dit N° cadastral	monument national inventaire supplémentaire	construction ¹	gabarit ²	alignement ³	p.patrimoine ⁴
	39	320/2892		x			
	40	319/5109			x		
	43	320/6500		x			
RUE DE GASPERICH							
	2	305/5931		x			
	4	305/5932, 305/5935		x			
	10	307/4222			x		
	12	307/2432			x		
	14	307/2433			x		

HS

- 1 construction à conserver;
- 2 gabarit d'une construction existante à préserver;
- 3 alignement d'une construction existante à préserver;
- 4 petit patrimoine à conserver;

LOCALITE			NATIONAL	COMMUNAL			
Illustration	N°	lieu dit N° cadastral	monument national inventaire supplémentaire	construction ¹	gabarit ²	alignement ³	p.patrimoine ⁴
	16	307/2434			x		
	18	307/2435			x		
	20	307/2436			x		
	22	307/2437			x		
	24	307/3136			x		
	26	307/6210		x			
RUE DE L'ALZETTE							
	2b	99/5634			x		
	4	98/3490			x		

HS

1 construction à conserver;
 2 gabarit d'une construction existante à préserver;
 3 alignement d'une construction existante à préserver;
 4 petit patrimoine à conserver;

LOCALITE			NATIONAL	COMMUNAL			
Illustration	N°	lieu dit N° cadastral	monument national inventaire supplémentaire	construction ¹	gabarit ²	alignement ³	p.patrimoine ⁴
	6, 8	95/1810			x		
	10	94/2042			x		
	12	94/2041			x		
	14	94/4185			x		
RUE DE LA MONTAGNE							
	1	311/5100			x		
	3	311/5102			x		
	5	314/5102				x	
	7	317/5446				x	



HS

- 1 construction à conserver;
- 2 gabarit d'une construction existante à préserver;
- 3 alignement d'une construction existante à préserver;
- 4 petit patrimoine à conserver;

LOCALITE			NATIONAL	COMMUNAL			
Illustration	N°	lieu dit N° cadastral	monument national inventaire supplémentaire	construction ¹	gabarit ²	alignement ³	p.patrimoine ⁴
	9	317/5537, 317/5538			x		
	11	317/1557			x		
RUE SANGEN							
	1	891/2223		x			
	1a	891/4965		x			
	2	16/2744			x		
	4	15/3313			x		
	5	893/4971		x			
	7	894/4972			x		

HS

1 construction à conserver;
 2 gabarit d'une construction existante à préserver;
 3 alignement d'une construction existante à préserver;
 4 petit patrimoine à conserver;

LOCALITE			NATIONAL	COMMUNAL			
Illustration	N°	lieu dit N° cadastral	monument national inventaire supplémentaire	construction ¹	gabarit ²	alignement ³	p.patrimoine ⁴
	9	894/4973			x		
	11	897/4974		x			
	13	897/6553			x		

HS









- 1 construction à conserver;
- 2 gabarit d'une construction existante à préserver;
- 3 alignement d'une construction existante à préserver;
- 4 petit patrimoine à conserver;

5. Localité Howald

LOCALITE			NATIONAL	COMMUNAL			
Illustration	N°	lieu dit N° cadastral	monument national inventaire supplémentaire	construction ¹	gabarit ²	alignement ³	p.patrimoine ⁴
AVENUE BERCHEM							
	2	1078/2761		x			
	3	1079/2694		x			
	4	1078/2726		x			
	5	1079/2628		x			
	6	1078/2725		x			
	7	1079/2629		x			
	8	1078/2724		x			

HW

1 construction à conserver;
 2 gabarit d'une construction existante à préserver;
 3 alignement d'une construction existante à préserver;
 4 petit patrimoine à conserver;

LOCALITE			NATIONAL	COMMUNAL			
Illustration	N°	lieu dit N° cadastral	monument national inventaire supplémentaire	construction ¹	gabarit ²	alignement ³	p.patrimoine ⁴
	9	1079/2630		x			
	10	1078/2676		x			
	11	1079/2631		x			
	12	1078/2677		x			
	13	1079/2632		x			
	14	1078/2678		x			
	15	1079/2633		x			
	16	1078/2679		x			




HW

- 1 construction à conserver;
- 2 gabarit d'une construction existante à préserver;
- 3 alignement d'une construction existante à préserver;
- 4 petit patrimoine à conserver;

LOCALITE			NATIONAL	COMMUNAL			
Illustration	N°	lieu dit N° cadastral	monument national inventaire supplémentaire	construction ¹	gabarit ²	alignement ³	p.patrimoine ⁴
	17	1079/2693		x			
	18	1078/2680		x			
	19	1079/2692		x			
	20	1078/2681		x			
	21	1079/2691		x			
	22	1078/2682		x			
	23	1079/2737		x			
	24	1078/2683		x			









HW

1 construction à conserver;
 2 gabarit d'une construction existante à préserver;
 3 alignement d'une construction existante à préserver;
 4 petit patrimoine à conserver;

LOCALITE			NATIONAL	COMMUNAL			
Illustration	N°	lieu dit N° cadastral	monument national inventaire supplémentaire	construction ¹	gabarit ²	alignement ³	p.patrimoine ⁴
	25	1079/2736		x			
	26	1078/2684		x			
	27	1079/2735		x			
	28	1078/2685		x			
	29	1079/2734		x			
	30	1078/2686		x			
	31	1079/2733		x			
	32	1078/2723		x			









HW

- 1 construction à conserver;
- 2 gabarit d'une construction existante à préserver;
- 3 alignement d'une construction existante à préserver;
- 4 petit patrimoine à conserver;

LOCALITE			NATIONAL	COMMUNAL			
Illustration	N°	lieu dit N° cadastral	monument national inventaire supplémentaire	construction ¹	gabarit ²	alignement ³	p.patrimoine ⁴
	33	1079/6021		x			
	34	1078/2828		x			
	35	1079/2731		x			
	36	1078/2827		x			
	37	1079/2770		x			
	38	1078/2873		x			
	39	1079/4279		x			
	39a	1079/2877		x			



HW

- 1 construction à conserver;
 2 gabarit d'une construction existante à préserver;
 3 alignement d'une construction existante à préserver;
 4 petit patrimoine à conserver;

LOCALITE			NATIONAL	COMMUNAL			
Illustration	N°	lieu dit N° cadastral	monument national inventaire supplémentaire	construction ¹	gabarit ²	alignement ³	p.patrimoine ⁴
	40	1078/2973		x			
	41	1079/2840		x			
	42	1078/2823		x			
	43	1079/2839		x			
	44	1078/2935		x			
	45	1079/2838		x			
	46	1078/4203		x			
	47	1079/2837		x			

HW

- 1 construction à conserver;
- 2 gabarit d'une construction existante à préserver;
- 3 alignement d'une construction existante à préserver;
- 4 petit patrimoine à conserver;

LOCALITE			NATIONAL	COMMUNAL			
Illustration	N°	lieu dit N° cadastral	monument national inventaire supplémentaire	construction ¹	gabarit ²	alignement ³	p.patrimoine ⁴
	48	1078/2764		x			
	49	1079/2836		x			
	50	1078/2763		x			
	51	1079/2835		x			
	52	1078/2762		x			
	54	1078/2720		x			
	56	1078/2719		x			
	58	1078/2718		x			

HW

1 construction à conserver;
 2 gabarit d'une construction existante à préserver;
 3 alignement d'une construction existante à préserver;
 4 petit patrimoine à conserver;

LOCALITE			NATIONAL	COMMUNAL			
Illustration	N°	lieu dit N° cadastral	monument national inventaire supplémentaire	construction ¹	gabarit ²	alignement ³	p.patrimoine ⁴
	60	1078/2717		x			
	62	1078/2716		x			
	64	1078/2715		x			
ROUTE DE THIONVILLE							
	175	1079/2929		x			
	177	1078/2624		x			
	179	1078/3031		x			
	220	1117/3303		x			

HW

- 1 construction à conserver;
- 2 gabarit d'une construction existante à préserver;
- 3 alignement d'une construction existante à préserver;
- 4 petit patrimoine à conserver;

LOCALITE			NATIONAL	COMMUNAL			
Illustration	N°	lieu dit N° cadastral	monument national inventaire supplémentaire	construction ¹	gabarit ²	alignement ³	p.patrimoine ⁴
	224	1117/2340		x			
	225	1084/3428		x			
	248	1113/5423		x			
		transformateur 1081/5461					x
	260	1085/2349		x			
	262	1085/2305		x			
	264	1085/2316		x			
	266	1085/2330		x			

HW

1 construction à conserver;
 2 gabarit d'une construction existante à préserver;
 3 alignement d'une construction existante à préserver;
 4 petit patrimoine à conserver;

LOCALITE			NATIONAL	COMMUNAL			
Illustration	N°	lieu dit N° cadastral	monument national inventaire supplémentaire	construction ¹	gabarit ²	alignement ³	p.patrimoine ⁴
	268	1085/6061		x			
	278	820/2993		x			
	280	820/2994			x		
	284	821/2406			x		
	286	821/2610			x		
	290	853/4390		x			
	318	890/6398		x			
	320	890/3076		x			








HW

- 1 construction à conserver;
- 2 gabarit d'une construction existante à préserver;
- 3 alignement d'une construction existante à préserver;
- 4 petit patrimoine à conserver;

LOCALITE			NATIONAL	COMMUNAL			
Illustration	N°	lieu dit N° cadastral	monument national inventaire supplémentaire	construction ¹	gabarit ²	alignement ³	p.patrimoine ⁴
	322	890/3212				X	
	324	890/3211				X	
	326	890/5456				X	
	326A, 326B	890/5811		X			
	328	890/2232		X			
	328A	890/2758			X		
RUE DR. JOSEPF PEFFER							
	1	808/6516 808/6517		X			









HW

1 construction à conserver;
 2 gabarit d'une construction existante à préserver;
 3 alignement d'une construction existante à préserver;
 4 petit patrimoine à conserver;

LOCALITE			NATIONAL	COMMUNAL			
Illustration	N°	lieu dit N° cadastral	monument national inventaire supplémentaire	construction ¹	gabarit ²	alignement ³	p.patrimoine ⁴
RUE EUGENE WELTER							
	2	1117/2339		x			
	4	1117/2698			x		
	16	1117/2311			x		
	18	1117/2310			x		
	20	1117/2309			x		
	22	1117/2308			x		
	24	1117/2337			x		









HW

- 1 construction à conserver;
- 2 gabarit d'une construction existante à préserver;
- 3 alignement d'une construction existante à préserver;
- 4 petit patrimoine à conserver;

LOCALITE			NATIONAL	COMMUNAL			
Illustration	N°	lieu dit N° cadastral	monument national inventaire supplémentaire	construction ¹	gabarit ²	alignement ³	p.patrimoine ⁴
	26	1117/2336			x		
	28	1117/2416			x		
	30	1117/2417			x		
	32	1117/2700			x		
	34	1117/2493			x		
	36	1117/2494			x		
	38	1117/2644			x		
	42	1117/2643			x		









HW

1 construction à conserver;
 2 gabarit d'une construction existante à préserver;
 3 alignement d'une construction existante à préserver;
 4 petit patrimoine à conserver;

LOCALITE			NATIONAL	COMMUNAL			
Illustration	N°	lieu dit N° cadastral	monument national inventaire supplémentaire	construction ¹	gabarit ²	alignement ³	p.patrimoine ⁴
	44	1117/2518			x		
	46	1117/2519			x		
	48	1117/2520			x		
	51	1124/3537			x		
	52	1117/5749			x		
	53	1124/3538			x		
	54	1117/2568			x		
	55	1124/3539			x		









HW

- 1 construction à conserver;
- 2 gabarit d'une construction existante à préserver;
- 3 alignement d'une construction existante à préserver;
- 4 petit patrimoine à conserver;

LOCALITE			NATIONAL	COMMUNAL			
Illustration	N°	lieu dit N° cadastral	monument national inventaire supplémentaire	construction ¹	gabarit ²	alignement ³	p.patrimoine ⁴
	56	1117/2557			x		
	57	1124/3540			x		
	58	1117/2566			x		
	59	1124/3374			x		
	60	1117/2565			x		
	61	1124/3373			x		
	62	1117/2564		x			
	63	1124/3541			x		









HW

1 construction à conserver;
 2 gabarit d'une construction existante à préserver;
 3 alignement d'une construction existante à préserver;
 4 petit patrimoine à conserver;

LOCALITE			NATIONAL	COMMUNAL			
Illustration	N°	lieu dit N° cadastral	monument national inventaire supplémentaire	construction ¹	gabarit ²	alignement ³	p.patrimoine ⁴
	64	1117/2563		x			
	65	1124/2649			x		
	66	1117/2562		x			
	67	1124/3542			x		
	68	1117/3305		x			
	69	1124/2651			x		
	70	1117/3306		x			
	71	1124/2652			x		


HW

- 1 construction à conserver;
- 2 gabarit d'une construction existante à préserver;
- 3 alignement d'une construction existante à préserver;
- 4 petit patrimoine à conserver;

LOCALITE			NATIONAL	COMMUNAL			
Illustration	N°	lieu dit N° cadastral	monument national inventaire supplémentaire	construction ¹	gabarit ²	alignement ³	p.patrimoine ⁴
	72	1117/2640		x			
	73	1124/2653			x		
	74	1117/2639		x			
	76	1117/2638		x			
	77	1124/4809			x		
	78	1123/4206			x		
	79	1124/3113			x		
	80	1123/2660			x		









HW

1 construction à conserver;
 2 gabarit d'une construction existante à préserver;
 3 alignement d'une construction existante à préserver;
 4 petit patrimoine à conserver;

LOCALITE			NATIONAL	COMMUNAL			
Illustration	N°	lieu dit N° cadastral	monument national inventaire supplémentaire	construction ¹	gabarit ²	alignement ³	p.patrimoine ⁴
	81	1124/3114			x		
	82	1123/2661			x		
	83	1124/3115			x		
	84	1123/6464			x		
	85	1124/5430			x		
	86	1123/2663			x		
	87	1123/5463			x		
	88	1123/3101			x		









HW

- 1 construction à conserver;
- 2 gabarit d'une construction existante à préserver;
- 3 alignement d'une construction existante à préserver;
- 4 petit patrimoine à conserver;

LOCALITE			NATIONAL	COMMUNAL			
Illustration	N°	lieu dit N° cadastral	monument national inventaire supplémentaire	construction ¹	gabarit ²	alignement ³	p.patrimoine ⁴
	89	1123/5431			x		
	90	1123/2849			x		
	91	1123/5432			x		
	92	1123/2850			x		
	93	1123/5464			x		
	94	1123/3103			x		
	95	1123/5465			x		
	96	1123/3104			x		









HW

1 construction à conserver;
 2 gabarit d'une construction existante à préserver;
 3 alignement d'une construction existante à préserver;
 4 petit patrimoine à conserver;

LOCALITE			NATIONAL	COMMUNAL			
Illustration	N°	lieu dit N° cadastral	monument national inventaire supplémentaire	construction ¹	gabarit ²	alignement ³	p.patrimoine ⁴
	97	1123/5429			x		
	98	1123/6067			x		
	99	1123/5466			x		
	100	1123/6069			x		
	101	1123/5428			x		
	102	1123/6071			x		
	103	1123/5427			x		
	104	1123/6073			x		








HW

- 1 construction à conserver;
- 2 gabarit d'une construction existante à préserver;
- 3 alignement d'une construction existante à préserver;
- 4 petit patrimoine à conserver;

LOCALITE			NATIONAL	COMMUNAL			
Illustration	N°	lieu dit N° cadastral	monument national inventaire supplémentaire	construction ¹	gabarit ²	alignement ³	p.patrimoine ⁴
	105	1123/2885			x		
	106	1123/3109			x		
	107	1223/5467			x		
	108	1123/3405			x		
	113	1123/5679			x		
	115	1123/5630			x		
	117	1123/5426			x		
	119	1123/3459			x		

HW

- 1 construction à conserver;
 2 gabarit d'une construction existante à préserver;
 3 alignement d'une construction existante à préserver;
 4 petit patrimoine à conserver;

LOCALITE			NATIONAL	COMMUNAL			
Illustration	N°	lieu dit N° cadastral	monument national inventaire supplémentaire	construction ¹	gabarit ²	alignement ³	p.patrimoine ⁴
	121	1123/5750			x		
RUE GENERAL PATTON							
	1	1079/2978		x			
	2	1079/2928		x			
	3	1079/2977		x			
	4	1079/2844		x			
	5	1079/2976		x			
	6	1079/2845		x			








HW

- 1 construction à conserver;
- 2 gabarit d'une construction existante à préserver;
- 3 alignement d'une construction existante à préserver;
- 4 petit patrimoine à conserver;

LOCALITE			NATIONAL	COMMUNAL			
Illustration	N°	lieu dit N° cadastral	monument national inventaire supplémentaire	construction ¹	gabarit ²	alignement ³	p.patrimoine ⁴
	7	1079/2975		x			
	8	1079/2846		x			
	10	1079/2847		x			
	12	1079/4278		x			
	13	1078/2824		x			
	14	1077/2867		x			
	15	1078/2825		x			
	16	1077/2868		x			


HW

- 1 construction à conserver;
 2 gabarit d'une construction existante à préserver;
 3 alignement d'une construction existante à préserver;
 4 petit patrimoine à conserver;

LOCALITE			NATIONAL	COMMUNAL			
Illustration	N°	lieu dit N° cadastral	monument national inventaire supplémentaire	construction ¹	gabarit ²	alignement ³	p.patrimoine ⁴
	17	1078/2826		x			
	18	1077/2869		x			
	19	1077/2618		x			
	20	1077/2934		x			
RUE MARIE-ASTRID							
	1	1114/3250		x			
	2	1115/3262		x			
	3	1114/3251		x			


HW

- 1 construction à conserver;
- 2 gabarit d'une construction existante à préserver;
- 3 alignement d'une construction existante à préserver;
- 4 petit patrimoine à conserver;

LOCALITE			NATIONAL	COMMUNAL			
Illustration	N°	lieu dit N° cadastral	monument national inventaire supplémentaire	construction ¹	gabarit ²	alignement ³	p.patrimoine ⁴
	4	1115/3263		x			
	5	1114/3252		x			
	6	1115/3264		x			
	7	1114/3253		x			
	8	1115/3265		x			
	9	1114/3254		x			
	10	1115/3266		x			
	11	1114/4070		x			

HW




1 construction à conserver;
 2 gabarit d'une construction existante à préserver;
 3 alignement d'une construction existante à préserver;
 4 petit patrimoine à conserver;

LOCALITE			NATIONAL	COMMUNAL			
Illustration	N°	lieu dit N° cadastral	monument national inventaire supplémentaire	construction ¹	gabarit ²	alignement ³	p.patrimoine ⁴
	12	1115/4072		x			
	13	1114/4071		x			
	14	1115/4073		x			
	15	1114/3257		x			
	16	1115/3269		x			
	17	1114/3258		x			
	18	1115/3270		x			
	19	1114/3259		x			

HW

- 1 construction à conserver;
- 2 gabarit d'une construction existante à préserver;
- 3 alignement d'une construction existante à préserver;
- 4 petit patrimoine à conserver;

6. Localité Itzig

LOCALITE			NATIONAL	COMMUNAL			
Illustration	N°	lieu dit N° cadastral	monument national inventaire supplémentaire	construction ¹	gabarit ²	alignement ³	p.patrimoine ⁴
COIN D'ESPAGNE							
	2	181/2001			x		
	3	1111/7098				x	
	5	1110/5953		x			
	8	195/5516				x	
MONTEE DE LA CHAPELLE							
	1	57/6133		x			
	3	55/6023		x			
	5	54/1909				x	

IZ

1 construction à conserver;
 2 gabarit d'une construction existante à préserver;
 3 alignement d'une construction existante à préserver;
 4 petit patrimoine à conserver;

7. Localité Itzig

LOCALITE			NATIONAL	COMMUNAL			
Illustration	N°	lieu dit N° cadastral	monument national inventaire supplémentaire	construction ¹	gabarit ²	alignement ³	p.patrimoine ⁴
MONTEE ST. HUBERT							
	1	12/0			x		
	2	3/7043			x		
	3	11/2508			x		
	4	4/1990			x		
	5	9/1			x		
	6	6/1912		x			
	7	9/4756			x		

IZ

- 1 construction à conserver;
- 2 gabarit d'une construction existante à préserver;
- 3 alignement d'une construction existante à préserver;
- 4 petit patrimoine à conserver;

LOCALITE			NATIONAL	COMMUNAL			
Illustration	N°	lieu dit N° cadastral	monument national inventaire supplémentaire	construction ¹	gabarit ²	alignement ³	p.patrimoine ⁴
	8	8/6903		x			
	9	25/4757		x			
	10	8/6904		x			
	11	25/4966			x		
	12	7/1952			x		
RUE DE BONNEVOIE							
	1	28/6643		x			
	2	166/6667		x			

1 construction à conserver;
 2 gabarit d'une construction existante à préserver;
 3 alignement d'une construction existante à préserver;
 4 petit patrimoine à conserver;

LOCALITE			NATIONAL	COMMUNAL			
Illustration	N°	lieu dit N° cadastral	monument national inventaire supplémentaire	construction ¹	gabarit ²	alignement ³	p.patrimoine ⁴
	3	26/6645		x			
	4	176/7065				x	
	5	21/6652			x		
	7	21/6654			x		
	10	180/6674		x			
	19a	1119/6681		x			
	25	1119/6686		x			

IZ

- 1 construction à conserver;
- 2 gabarit d'une construction existante à préserver;
- 3 alignement d'une construction existante à préserver;
- 4 petit patrimoine à conserver;

LOCALITE			NATIONAL	COMMUNAL			
Illustration	N°	lieu dit N° cadastral	monument national inventaire supplémentaire	construction ¹	gabarit ²	alignement ³	p.patrimoine ⁴
RUE DE CONTERN							
	1, 1A	166/6665		x	x		
	4	98/5865			x		
	6	99/7152		x	x		
		croix de chemin 164/2628					x
	7	159/2166		x			
	8	100/6764		x			
	10	111/5870		x			

IZ

1 construction à conserver;
 2 gabarit d'une construction existante à préserver;
 3 alignement d'une construction existante à préserver;
 4 petit patrimoine à conserver;

LOCALITE			NATIONAL	COMMUNAL			
Illustration	N°	lieu dit N° cadastral	monument national inventaire supplémentaire	construction ¹	gabarit ²	alignement ³	p.patrimoine ⁴
	11	217/6135, 218/6107		x	x		
	12	134/5872			x		
	13	223/2786		x			
	14	136/5873		x			
	15	226/5879		x	x		
	16	136/5874		x			
	17	227/6755		x			
	18	138/5875			x		

IZ

- 1 construction à conserver;
- 2 gabarit d'une construction existante à préserver;
- 3 alignement d'une construction existante à préserver;
- 4 petit patrimoine à conserver;


LOCALITE			NATIONAL	COMMUNAL			
Illustration	N°	lieu dit N° cadastral	monument national inventaire supplémentaire	construction ¹	gabarit ²	alignement ³	p.patrimoine ⁴
	19	1097/6880		x			
	20	142/5876		x			
	21	1094/5151		x			
	22	156/7039		x			
	26	154/4716		x			
	27	1092/7033		x			
	28	228/5141, 228/5142		x			

IZ

1 construction à conserver;
 2 gabarit d'une construction existante à préserver;
 3 alignement d'une construction existante à préserver;
 4 petit patrimoine à conserver;








LOCALITE			NATIONAL	COMMUNAL			
Illustration	N°	lieu dit N° cadastral	monument national inventaire supplémentaire	construction ¹	gabarit ²	alignement ³	p.patrimoine ⁴
	32	294/4928			x		
	34	294/4929		x			
	38	295/7031			x		
RUE DE HESPERANGE							
		« mobilier de l'église d'Iltzig » 31/7144	monuments nationaux <i>arrêté ministériel du 5 novembre 2002</i>	x	x		
	3	87/6063		x			
	4	36/6018			x		
	5	85/6035			x		

1 construction à conserver;
 2 gabarit d'une construction existante à préserver;
 3 alignement d'une construction existante à préserver;
 4 petit patrimoine à conserver;

LOCALITE			NATIONAL	COMMUNAL			
Illustration	N°	lieu dit N° cadastral	monument national inventaire supplémentaire	construction ¹	gabarit ²	alignement ³	p.patrimoine ⁴
	6	38/6101			x		
	7	84/6034			x		
	9	73/6032			x		
	10	44/6080			x		
	12	45/6020			x		
	13	70/6030			x		
	14	48/6021			x		

IZ

1 construction à conserver;
 2 gabarit d'une construction existante à préserver;
 3 alignement d'une construction existante à préserver;
 4 petit patrimoine à conserver;

LOCALITE			NATIONAL	COMMUNAL			
Illustration	N°	lieu dit N° cadastral	monument national inventaire supplémentaire	construction ¹	gabarit ²	alignement ³	p.patrimoine ⁴
	15	68/6029			x		
	17	croix de chemin 64/6027					x
	17	64/6027		x			
	18	51/7095			x		
	19a	63/6561			x		
	20	52/2164			x		
	21	63/6025		x			
	25	534/6058			x		

IZ

- 1 construction à conserver;
- 2 gabarit d'une construction existante à préserver;
- 3 alignement d'une construction existante à préserver;
- 4 petit patrimoine à conserver;

LOCALITE			NATIONAL	COMMUNAL			
Illustration	N°	lieu dit N° cadastral	monument national inventaire supplémentaire	construction ¹	gabarit ²	alignement ³	p.patrimoine ⁴
	26	536/5743		x			
	28	536/6063			x		
	29	528/5065		x			
	32	536/6065			x		
	32a	536/6066				x	
	35	522/6054			x		
	36	538/6068			x		
	37	521/6053			x		

1 construction à conserver;
 2 gabarit d'une construction existante à préserver;
 3 alignement d'une construction existante à préserver;
 4 petit patrimoine à conserver;

LOCALITE			NATIONAL	COMMUNAL			
Illustration	N°	lieu dit N° cadastral	monument national inventaire supplémentaire	construction ¹	gabarit ²	alignement ³	p.patrimoine ⁴
	39	518/6052		x			
	41	487/6050				x	
	43	487/5739				x	
	43A	487/6049				x	
	43B	487/6165				x	
	43C	487/6166				x	
	45	487/6167				x	
	45A	487/6169				x	

- 1 construction à conserver;
- 2 gabarit d'une construction existante à préserver;
- 3 alignement d'une construction existante à préserver;
- 4 petit patrimoine à conserver;

LOCALITE			NATIONAL	COMMUNAL			
Illustration	N°	lieu dit N° cadastral	monument national inventaire supplémentaire	construction ¹	gabarit ²	alignement ³	p.patrimoine ⁴
	47	487/6064		x			
	48	538/6075			x		
	50	538/5095		x			
	54	538/5		x			
	55	485/6043		x			
RUE DE L'ORPHELINAT							
		croix de chemin 178/1997					x
	1	178/1997			x		







IZ

1 construction à conserver;
 2 gabarit d'une construction existante à préserver;
 3 alignement d'une construction existante à préserver;
 4 petit patrimoine à conserver;

LOCALITE			NATIONAL	COMMUNAL			
Illustration	N°	lieu dit N° cadastral	monument national inventaire supplémentaire	construction ¹	gabarit ²	alignement ³	p.patrimoine ⁴
	3	178/1998			x		
	4	168/0			x		
	5	178/1999			x		
	6	172/0			x		
	7	178/7032			x		
	8	171/0			x		
	9	178/7014			x		
	10	160/0			x		








IZ

- 1 construction à conserver;
- 2 gabarit d'une construction existante à préserver;
- 3 alignement d'une construction existante à préserver;
- 4 petit patrimoine à conserver;





LOCALITE			NATIONAL	COMMUNAL			
Illustration	N°	lieu dit N° cadastral	monument national inventaire supplémentaire	construction ¹	gabarit ²	alignement ³	p.patrimoine ⁴
	11	179/5946			x		
	12	161/0			x		
	13	179/5947			x		
	14	162/0			x		
	15	179/5738			x		
	16	163/6104		x			
RUE DE SANDWEILER							
		croix de chemin 1116/4934					x

IZ




1 construction à conserver;
 2 gabarit d'une construction existante à préserver;
 3 alignement d'une construction existante à préserver;
 4 petit patrimoine à conserver;

LOCALITE			NATIONAL	COMMUNAL			
Illustration	N°	lieu dit N° cadastral	monument national inventaire supplémentaire	construction ¹	gabarit ²	alignement ³	p.patrimoine ⁴
	1	1116/6630		x			
	3	1116/6702		x			
	10	1113/2378			x		
	12	1043/6721			x		
RUE DES CHAMPS							
	1	225/5783		x			
	3	225/813		x			
RUE DES JARDINS							
	2	115/6816, 115/6817		x	x	x	


1 construction à conserver;
 2 gabarit d'une construction existante à préserver;
 3 alignement d'une construction existante à préserver;
 4 petit patrimoine à conserver;

LOCALITE			NATIONAL	COMMUNAL			
Illustration	N°	lieu dit N° cadastral	monument national inventaire supplémentaire	construction ¹	gabarit ²	alignement ³	p.patrimoine ⁴
	3	131/5515		x			
	5	124/2233		x			
	7	123/6766		x			
	9	120/6749			x		
	9	120/4832, 120/6981		x			
RUE DES PRES							
	2	114/5910		x			
	8	106/6748			x		

1 construction à conserver;
 2 gabarit d'une construction existante à préserver;
 3 alignement d'une construction existante à préserver;
 4 petit patrimoine à conserver;

LOCALITE			NATIONAL	COMMUNAL			
Illustration	N°	lieu dit N° cadastral	monument national inventaire supplémentaire	construction ¹	gabarit ²	alignement ³	p.patrimoine ⁴
	8a	106/5942 , 106/6747			x		
	10	362/5913			x		
RUE ESPEN							
	2	58/6134			x		
TRUBBELSFIELS							
		« Turbelsfiels, Schläd » site archeologique 2528/6445, 2167/6542	inventaire supplémentaire <i>arrêté ministériel du 18 avril 2018</i>				

8. Lieu-dit Sandweiler-Gare

LOCALITE			NATIONAL	COMMUNAL			
Illustration	N°	lieu dit N° cadastral	monument national inventaire supplémentaire	construction ¹	gabarit ²	alignement ³	p.patrimoine ⁴
	1	Sandweiler-Gare 2157/6152, 2157/6153		x			

SW

- 1 construction à conserver;
 2 gabarit d'une construction existante à préserver;
 3 alignement d'une construction existante à préserver;
 4 petit patrimoine à conserver;