





-  Naturschutzgebiet
-  Vogelschutzzone "LU0002007 Vall'ee superieure de Alzette"
-  Gemeindegrenze
-  Perimeter

© ORIGINE FOND DE PLAN: ADMINISTRATION DU CADASTRE ET DE LA TOPOGRAPHIE - TOUS DROITS RESERVES A L'ETAT DU GRAND-DUCHÉ DE LUXEMBOURG - COPIE ET REPRODUCTION INTERDITES - PLAN CADASTRAL NUMERISE POI 2010 POF 059 | BASE TOPOCARTOGRAPHIQUE DU LUXEMBOURG BD.L.TC.2004.118 (ORTHOPHOTOS ACT (2004))

COMMUNE DE HESPERANGE - 1/30 000

CBS99 Occupation Biophysique du Sol 1:100'000
 © Origine Ministère de l'Environnement.
 Droits réservés à l'Etat du Grand-Duché de Luxembourg (2002) copie et reproduction interdite
 Carte Topographique 1:20'000
 © Administration du Cadastre et de la Topographie, Extrait sans échelle de la carte topographique 1:20 000

Geodätisches Datum: «Luxembourg Reference Frame (LUREF)»
 Höhenmessung: «Nivellement Général du Luxembourg (NG)»
 Kartenprojektion: International Transverse Mercator

VERSION PROVISOIRE

EVALUATION GLOBALE DE LA SITUATION EXISTANTE - 10.1 ENVIRONNEMENT NATUREL [ART.15] - COMMUNE DE HESPERANGE

DEWEY MULLER ARCHITECTES ET URBANISTES | FÖRDER LANDSCHAFTSARCHITEKTEN

DATE	N° PROJET	N° PLAN
13.02.2015	1407	P-EPI-10.1-07